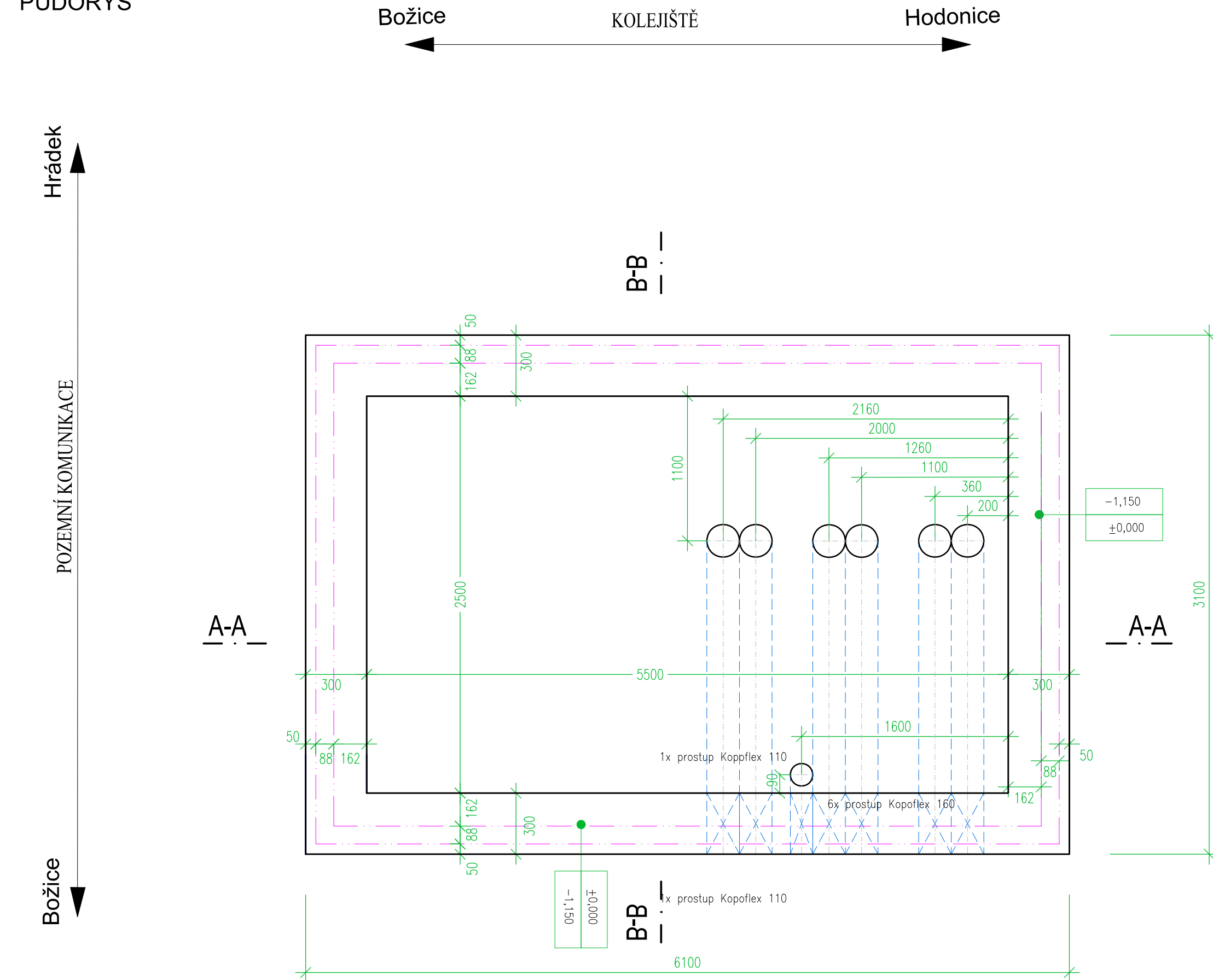
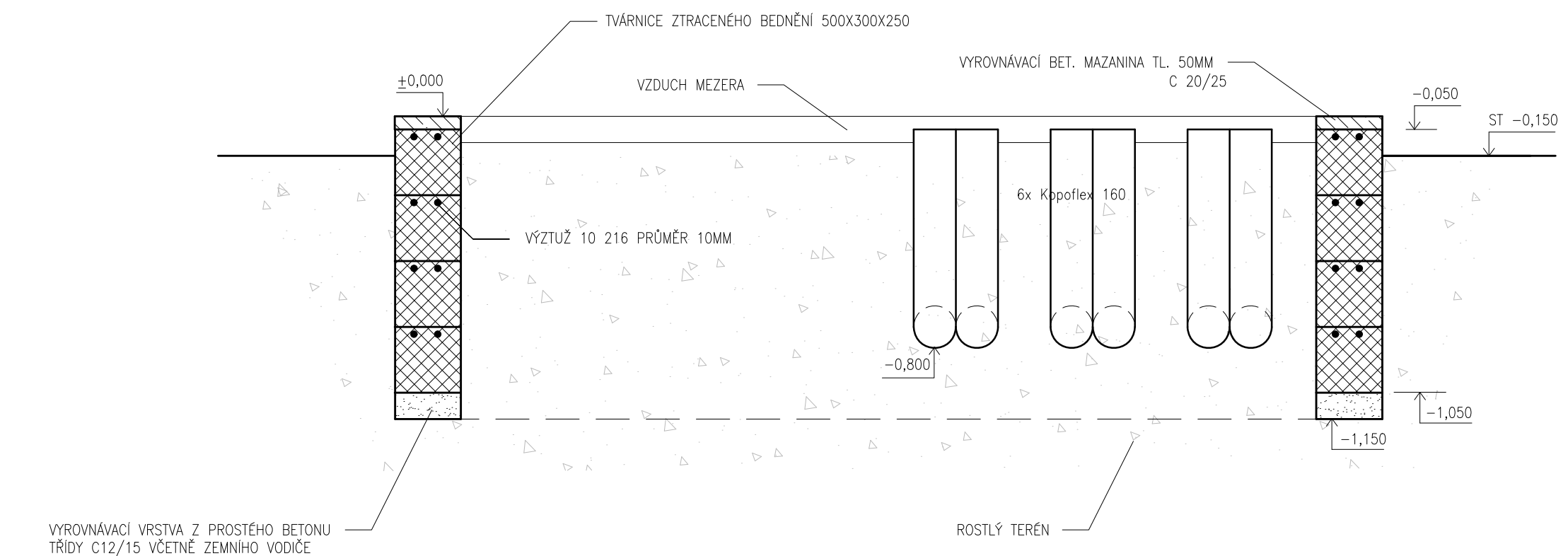


Základy réleového domku u přejezdu P7118

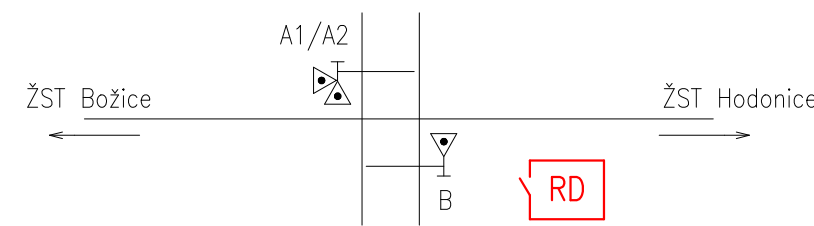
PŮDORYS



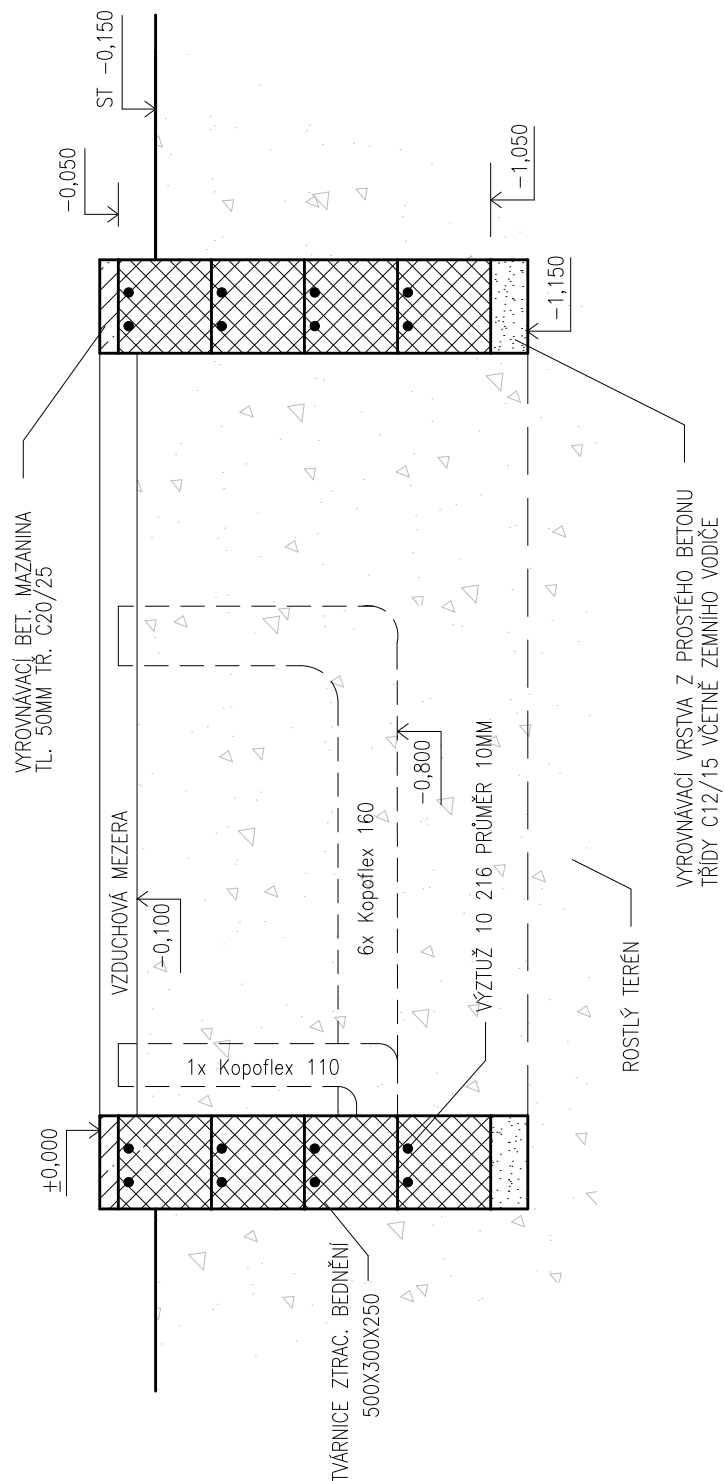
ŘEZ A-A



Schema situování a orientace domku









ŘEZ B-B



Poznámka:

Základ RD jako betonová podezdávka z bloků ztraceného bednění
Pro betonáž tvárnice bude užitá betonu třídy C20/25. Základ bude vyztužen betonářskou ocelí 10 216 průměru 10mm. Svisle bude vyztuženo do tvárnice ve vzdálenosti po 500mm. Do každé vodorovné spáry budou vloženy 2 pruty vyztuže.
V nezámrzné hloubce bude instalován základový zemině třevočný zem. těčerni a zem. páskem.
Vývod od základového zemině bude zřízen na dvou místech.

$\pm 0,000$ = HORNÍ HRANA ZÁKLADU (bet. mazanina)

		EVROPSKÁ UNIE Evropské strukturální a investiční fondy Operační program Doprava		Ministerstvo dopravy Státní fond dopravní infrastruktury 	
Orientační schéma:					
					
Podpis:				Datum:	
Revize:	Datum:	Popis:		Kontroloval:	
000	8/2023	Definitivní odevzdání dokumentace		Ing. Václav Švásta	
Stavebník/Investor:		Správa železnic, státní organizace			
Adresa:		Dlážděná 1003/7, 110 00 Praha 1			
Zástupce investora:		Oblastní ředitelství Brno			
Adresa:		Kounicova 688/26, 611 43 Brno			
Zhotovitel stavby:		Signal Projekt s.r.o.			
Adresa:		Videňská 55, 639 00 Brno			
Kontakt:		T: +420 543 233 962 E: projekce@signalprojekt.cz			
Zhotovitel objektu:		Signal Projekt s.r.o.			
Adresa:		Videňská 55, 639 00 Brno			
Kontakt:		T: +420 543 233 962 E: projekce@signalprojekt.cz			
Hlavní projektant (HIP): Ing. Přemysl Boguaj		Specialista: Ing. Václav Švásta		Odpovědný projektant: Ing. Přemysl Boguaj	
				Zpracovatel: Ing. Přemysl Boguaj	
Název stavby/akce:		Oprava zabezpečovacího zařízení v ŽST Božice a Hodonice		Označení (S-kód): -	
				Zakázka č.: 23-025-40-311	
Název části:	Přejezdové zabezpečovací zařízení (PZZ)			Označení části: D.1.1.3	
Název objektu:	Oprava PZS P7118 v km 7,491			Označení objektu/komplexu: PS 02	
Název přílohy:	Základy relového domku			Číslo přílohy: 2. 500	
Název dílčí části přílohy:				Paré:	
Kraj:	Katastrální území:	TUDU:			
Jihomoravský	Božice [608882]	2082 04			
Stupeň dokumentace:	Datum zpracování:	Formáty:	Měřítko:		
DSP+PDPS	8/2023	4 x A4			
S kód:	Stupeň dokumentace:	Číslo:	Objekt:	Projekt:	Příloha:
X X X X X X X X X X X X X X	P D P S	0 1 1 1 3	X -	P S 0 2 X X X X X X	- X X X
					2 - 5 10 0 - 0 0 0